Les services de l'État adhérents participent au développement de SIGENA
Son organisation et son fonctionnement sont définis par une charte

Placé sous l'autorité du Préfet de Région, SIGENA est piloté par le Secrétaire Générale aux Affaires Régionales (SGAR) dans le cadre du Comité de l'Administration en Région (CAR), son animation à été confiée à la DREAL NA..

Le centre de ressources SIGENA anime le fonctionnement du portail régional.
Il s'appuie sur un réseau de référents dans chaque structure pour
informer, partager et diffuser
l'information géographique.

Ses missions :

- administre le système
- coordonne l'acquisition et la diffusion des données
- administre le fonctionnement de la plate-forme
- gère la partie éditoriale
- participe, organise ou anime différents réseaux
- conseille les utilisateurs de la plate-forme
- organise et anime des sessions de formation
- fournit des conseils en représentation graphique
- propose des méthodologies d'analyse des territoires

Direction régionale de l'Environnement, de l'Aménagement et du Logement Nouvelle-Aquitaine
15 rue Arthur Ranc -CS 60539
86020 POITIERS cedex
Tél. 33 (0)5 49 55 63 63 - Fax. 33 (0)5 49 55 63 01

Par l'intermédiaire des données disponibles sur SIGENA, l'État affiche son ambition pour accompagner les territoires notamment sur les thèmes suivants :

- Transition énergétique,
- Changement climatique,
- Aménagement-Urbanisme,
- Culture-Communication,
- Agriculture-Forêt
- Eau,
- Mer-Littoral,
- Tourisme,
- Habitat-Politique de la ville,
- Nature-Paysage-Biodiversité,
- Risque,
- Santé publique
- Organisation du territoire
- Enseignement-Formation,
- Site industriel production,
- Socio économie,
- Transport-Infrastructure-Déplacements
- Sécurité

L'harmonisation des 3 patrimoines de données d'Aquitaine, Limousin et Poitou-Charentes est en cours de finalisation. Mais SIGENA vous propose dès aujourd'hui :

- 1059 jeux de données
- 513 cartes statiques ou interactives

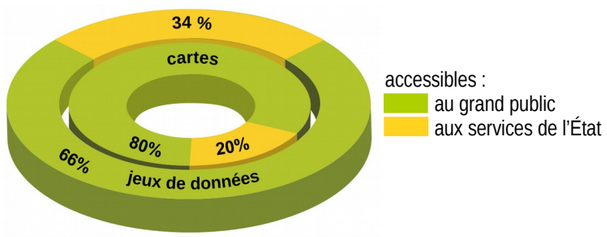

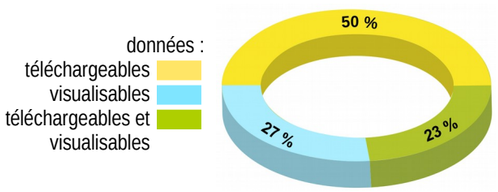

www.sigena.fr

Réalisation : A. DE NAYER -DREAL NA Mission Connaissance et Analyse des Territoires - photos et illustrations libres de droits

Services de l'Information Géographique de l'État en Nouvelle-Aquitaine

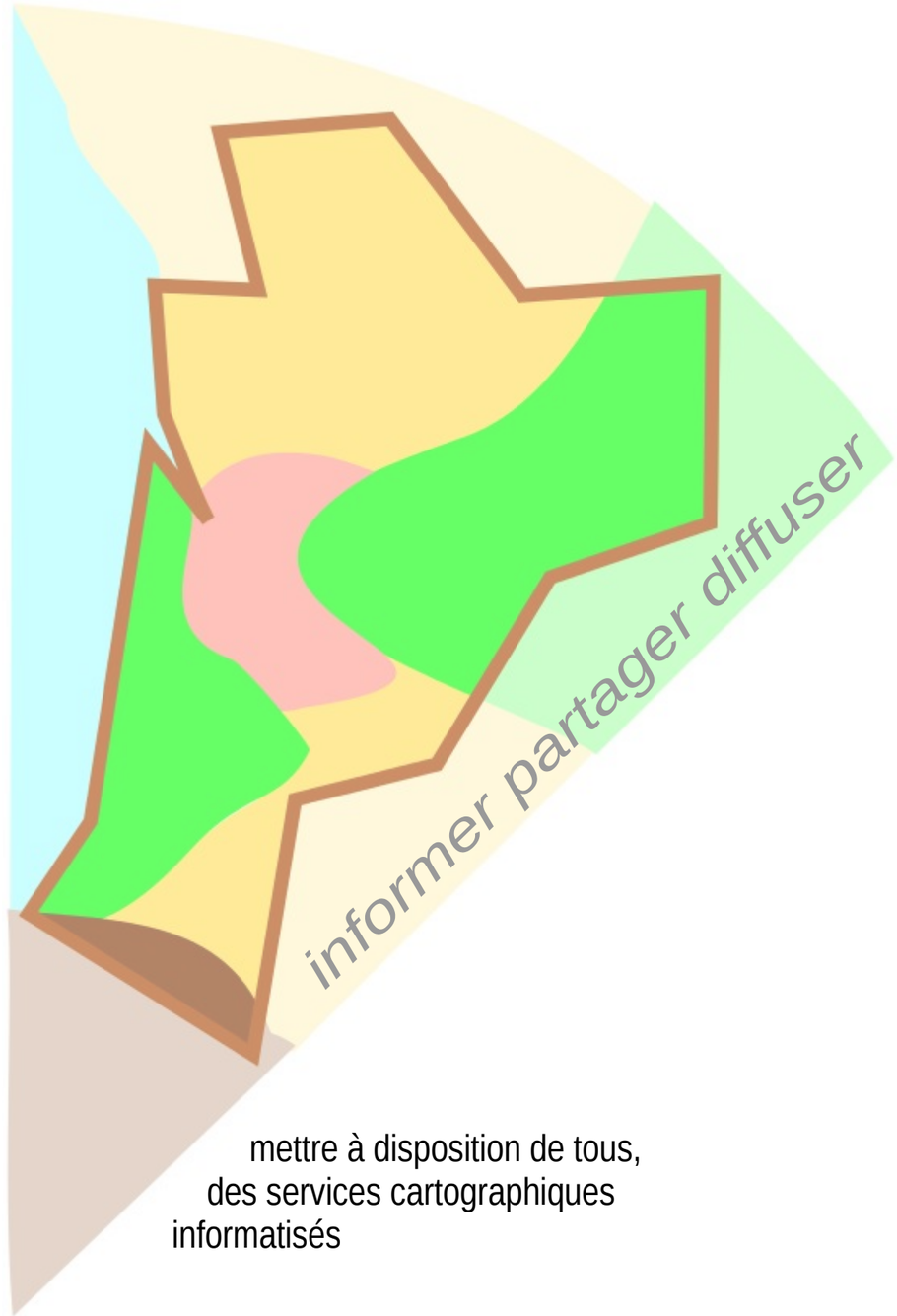

mettre à disposition de tous,
des services cartographiques
informatisés

SIGENA

2017 **www.sigena.fr**

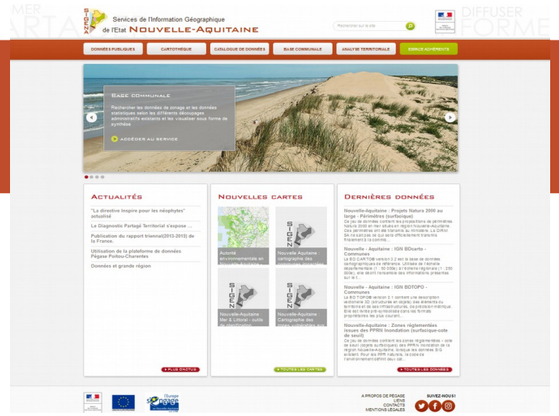

SIGENA propose des services Web de recherche, de visualisation, de téléchargement et de transformation de données

SIGENA est le portail régional **de partage et de mutualisation** de l'information géographique localisée des services de l'État en Nouvelle-Aquitaine.

Ouvert à tous sur le principe de **gratuité d'accès** à la donnée, son objectif principal est d'améliorer **la connaissance des territoires**.

Véritable **outil stratégique** d'éclairage de la décision publique,SIGENA a pour missions de :

> développer le partage des données et de la connaissance des territoires sous forme numérique,

> renforcer la capacité d'expertise et d'anticipation des risques pour administrer et aménager efficacement le territoire

> améliorer la mise en œuvre des politiques publiques en facilitant une représentation spatiale,

Les différents services de l'État sont les acteurs du développement de SIGENA et concourent à l'amélioration des services rendus aux usagers.

www.sigena.fr

pour une utilisation fluide de la plateforme, il est recommandé d'utiliser Mozilla Firefox

SIGENA met aussi à disposition de ses adhérents un espace collaboratif organisé par thématique permettant d'échanger et de mettre à disposition des documents de travail.

Depuis 2010, conformément à la directive européenne d'échange de données publiques INSPIRE, les états européens ont l'obligation de rendre accessible aux citoyens les données disponibles relatives à l'environnement selon des règles communes de mise en œuvre.

La directive européenne Inspire a été adoptée le 14 mars 2007 et transposée en droit français par l'ordonnance n°2010-1232 du 21 octobre 2010