

Réseau Européen Natura 2000

(Directive européenne 92/43/CEE concernant les habitats naturels, la faune et la flore sauvage)

Fiche d'information

INFORMATIONS GENERALES

Nom du site : MARAIS DE LA SEUDRE

Code Natura 2000 : FR5400432

Département(s) : Charente-Maritime

Commune(s) concernée(s) : Arvert, Bourcefranc-le-Chapus, Breuillet, Chaillevette, Dolus d'Oléron, Etaules, La Tremblade, Le Château-d'Oléron, l'Eguille, Le Grand-Village-plage, Le Gua, Marennes, Mornac-sur-Seudre, Nieulle-sur-Seudre, Saint Just-Luzac, St Pierre-d'Oléron, St Sulpice-de-Royan, St Trojan-les-bains, Saujon.

Superficie : 13975,69 ha

Désignation en SIC : 07/12/2004

Désignation en ZSC : 09/08/2006

DOCOB : en cours d'élaboration

DESCRIPTION ET INTERET DU SITE

Complexe estuarien centré sur les 20 kilomètres inférieurs du cours de la Seudre mais qui intègre également quelques petits marais saumâtres du sud de l'île d'Oléron. Remarquable ensemble littoral centre-atlantique rassemblant plusieurs milieux et associations végétales rares et originales : prairies à Zostère naine des vasières découvrant à marée basse, cordon dunaires, anciens marais salants reconvertis aujourd'hui en prairies pâturées ou en exploitations aquacoles et qui occupent la plus grande partie du site, dense réseau d'étiers, de canaux et de fossés où l'eau de mer se mélange localement à l'eau douce, bosquets de chênes et de Pin maritime et, plus localement (Oléron) marais à tendance tourbeuse etc...Malgré son origine presque totalement anthropique (très perceptible dans son relief caractéristique marqué d'une alternance de bosses et de dépressions), ce site abrite plusieurs habitats et espèces d'intérêt communautaire, dont certains prioritaires (pelouses arrière-dunaires à Armoise maritime, Loustre d'Europe, Cistude etc...). En raison de sa très grande richesse ornithologique, il a également été inventorié comme Zone d'Importance Communautaire pour les Oiseaux (ZICO) ainsi que comme Zones Naturelles d'Intérêt Ecologique Faunistique et Floristique (ZNIEFF).

HABITATS ET ESPÈCES JUSTIFIANT LA DÉSIGNATION DU SITE

→ **Habitats** (Annexe I de la Directive Habitat, Faune et Flore)

– **Habitat(s) d'intérêt communautaire prioritaire(s) :**

- 1150 : Lagunes côtières
- 7210 : Bas marais calcaires à Marisques
- 91E0 : Forêts alluviales à Aulnes et Frênes





– **Habitat(s) intérêt communautaire(s) :**

- 1130 : Estuaires
- 1210 : Végétation annuelle des laisses de mer
- 1310 : Végétation pionnière à Salicornes
- 1320 : Prés à Spartines
- 1330 : Prés salés atlantiques
- 1410 : Prés salés méditerranéens

- 1420 : Fourrés halophiles méditerranéens et thermo-atlantiques
- 2110 : Dune mobile embryonnaire
- 2120 : Dune mobile du cordon littoral
- 2180 : Dunes boisées des régions atlantique, continentale et boréale
- 3150 : Lacs eutrophes naturels avec végétation du Magnopotamion ou Hydrocharition
- 6420 : Prairies humides méditerranéennes à grandes herbes
- 6430 : Mégaphorbiaies hygrophiles d'ourlets planitiaires et des étages montagnard à alpin
- 9230 : Chênaies galico-portugaises à Quercus robur et Quercus pyrenaica

→ Espèces

– Espèce(s) de l'Annexe II de la Directive Habitat, Faune et Flore :

 INSECTES : <ul style="list-style-type: none"> • 1060 : Cuivré des marais <i>Lycaena dispar</i> • 1087* : Rosalie des Alpes <i>Rosalia alpina</i>  MAMMIFERES : <ul style="list-style-type: none"> • 1308 : Barbastelle <i>Barbastella barbastellus</i> • 1324 : Grand murin <i>Myotis myotis</i> • 1304 : Grand rhinolophe <i>Rhinolophus ferrumequinum</i> • 1355 : Loutre <i>Lutra lutra</i> • 1310 : Minioptère de Schreibers <i>Miniopterus</i> 	<p style="text-align: center;"><i>schreibersi</i></p> <ul style="list-style-type: none"> • 1321 : Murin à oreilles échancrées <i>Myotis emarginatus</i> • 1323 : Murin de Bechstein <i>Myotis bechsteini</i> • 1303 : Petit rhinolophe <i>Rhinolophus hipposideros</i> • 1356 : Vison d'Europe <i>Mustela lutreola</i> <p style="text-align: center;"> POISSON :</p> <ul style="list-style-type: none"> • 1103 : Alose feinte <i>Alosa fallax</i> <p style="text-align: center;"> REPTILE :</p> <ul style="list-style-type: none"> • 1220 : Cistude d'Europe <i>Emys orbicularis</i>
---	--




* Espèce prioritaire

PRINCIPAUX ENJEUX DU SITE

	Espèces	Habitats
Intérêts majeurs	<ul style="list-style-type: none"> • Vison d'Europe • Loutre 	<ul style="list-style-type: none"> • Estuaires • Lagunes côtières • Prés salés atlantiques
Intérêts forts	<ul style="list-style-type: none"> • Cuivré des marais • Cistude d'Europe • Toutes les chauves-souris 	<ul style="list-style-type: none"> • Végétation pionnière à Salicornes • Prés salés à Spartines • Prés salés méditerranéens • Fourrés halophiles méditerranéens et thermo-atlantiques • Lacs eutrophes naturels • Forêts alluviales à Aulnes et Frênes

AUTRES ESPÈCES PATRIMONIALES

– Espèce(s) de l'Annexe IV de la Directive Habitat, Faune et Flore :

 AMPHIBIENS : <ul style="list-style-type: none"> • Grenouille agile <i>Rana dalmatina</i> • Rainette méridionale <i>Hyla meridionalis</i> • Triton marbré <i>Triturus marmoratus</i>  MAMMIFERES : <ul style="list-style-type: none"> • Murin d'Alcathoe <i>Myotis alcathoe</i> • Murin de Daubenton <i>Myotis daubentoni</i> • Murin de Natterer <i>Myotis nattereri</i> • Noctule de Leisler <i>Nyctalus leisleri</i> • Oreillard gris <i>Plecotus austriacus</i> 	<ul style="list-style-type: none"> • Oreillard roux <i>Plecotus auritus</i> • Pipistrelle commune <i>Pipistrellus pipistrellus</i> • Pipistrelle de Kuhl <i>Pipistrellus kuhlii</i> • Pipistrelle de Nathusius <i>Pipistrellus nathusii</i> • Sérotine commune <i>Eptesicus serotinus</i> <p style="text-align: center;"> REPTILES :</p> <ul style="list-style-type: none"> • Couleuvre d'esculape <i>Elaphe longissima</i> • Couleuvre verte et jaune <i>Coluber viridiflavus</i> • Lézard des murailles <i>Podarcis muralis</i> • Lézard vert <i>Lacerta viridis</i>
---	--

– **Espèce(s) de la Directive Oiseaux :**

↳ Cf. Fiche d'information du site FR5412020 Marais et estuaire de la Seudre, Ile d'Oléron

SYNTHÈSE DE LA RICHESSE DU PATRIMOINE NATUREL DU SITE

Patrimoine d'intérêt communautaire	Présent en Poitou-Charentes	Présent sur le site	
		Total	Dont habitats ou espèces prioritaires
Habitats cités au titre de l' Annexe I de la Directive Habitat Faune Flore 92/43/CEE	66	17	3
Espèces animales cités au titre de l' Annexe II de la Directive Habitat Faune Flore 92/43/CEE	43	13	1
Espèces végétales cités au titre de l' Annexe II de la Directive Habitat Faune Flore 92/43/CEE	6	-	-
Espèces animales et végétales cités au titre de l' Annexe IV de la Directive Habitat Faune Flore 92/43/CEE	-	17	
Oiseaux cités au titre de l' Annexe I de la Directive Oiseaux 79/409/CEE	163	15	

AUTRES SITES NATURA 2000 EN RELATION AVEC LE SITE

- ZSC FR5400431 : Marais de Brouage et Marais nord d'Oléron
- ZSC FR5400433 : Dunes et forêts littorales de l'Ile d'Oléron
- ZSC FR5400434 : Presqu'île d'Arvert
- ZSC FR5400469 : Pertuis charentais
- ZSC FR5402001 : Carrière de l'Enfer
- ZPS FR5410028 : Marais de Brouage, Ile d'Oléron
- ZPS FR5412020 : Marais et estuaire de la Seudre, Ile d'Oléron
- ZPS FR5412026 : Pertuis Charentais – Rochebonne