

Réseau Européen Natura 2000

(Directive européenne 92/43/CEE concernant les habitats naturels, la faune et la flore sauvage)

Fiche d'information

INFORMATIONS GENERALES

Nom du site : BASSIN DU THOUET AMONT

Code Natura 2000 : FR5400442

Département(s) : Deux-sèvres

Commune(s) concernée(s) : Allonne, Azay-sur-Thouet, Beaulieu-sous-Parthenay, Le Beugnon, Boissière-en-Gâtine, Mazières-en-Gâtine, Parthenay, Pompaire, Le Retail, Saint-Aubin-le-Cloud, Saint-Pardoux, Secondigny, Soutiers, Le Tallud, Vernoux-en-Gâtine, Vouhé

Superficie indicative : 7067,66 ha

Désignation en SIC : 07/12/2004

Désignation en ZSC : 27/05/2009

DOCOB : Approuvé par Arrêté Préfectoral le 20/07/2009

DESCRIPTION ET INTERET DU SITE

Le site comprend l'ensemble du réseau primaire et secondaire constitué par le bassin amont du Thouet, formé par 8 ruisseaux majeurs : Les Ouches, La Garonnière, Le Chaillot, Le Chasseau, La Verdonnière, Le Coteau, La Ronce et Le Viette. Il s'agit de petits ruisseaux acides aux eaux vives, bien oxygénées et de bonne qualité, coulant dans le paysage de bocage caractéristique des terrains siliceux de la partie armoricaine des Deux-Sèvres ("gâtine"). Site remarquable par la présence de plusieurs espèces rares et menacées dans toute l'Europe de l'Ouest et considérées comme d'intérêt communautaire : des poissons comme le Chabot ou la Lamproie de Planer et, surtout, l'Écrevisse à pieds blancs, crustacé en très forte régression qui peuple ici l'ensemble du réseau concerné et dont les populations possèdent localement une dynamique intéressante.

HABITATS ET ESPÈCES JUSTIFIANT LA DÉSIGNATION DU SITE

→ **Habitats** (Annexe I de la Directive Habitat, Faune et Flore)

– **Habitat(s) d'intérêt communautaire prioritaire(s) :**





- 6110 : Pelouses rupicoles calcaires ou basiphiles
- 6210 : Pelouses sèches semi-naturelles et faciès d'embuissonnement sur calcaires
- 91E0 : Forêt alluviale à Aulnes et Frênes

– **Habitat(s) d'intérêt communautaire(s) :**

- 3150 : Lacs eutrophes naturels avec végétation du Magnopotamion ou Hydrocharition
- 3260 : Rivières des étages planitiaire à montagnard
- 6430 : Mégaphorbiaies hygrophiles d'ourlets planitiaux et des étages montagnard à alpin
- 6510 : Prairie maigre de fauche de basse altitude
- 8220 : Penthes rocheuses siliceuses avec végétation chasmophytique
- 8230 : Roches siliceuses avec végétation pionnière du Sedo-Scleranthion ou du Sedo albi-Veronicion dillenii

→ **Espèces**

– **Espèce(s) de l'Annexe II de la Directive Habitat, Faune et Flore :**

 CRUSTACE : • 1092 : Écrevisse à pattes blanches <i>Austropotamobius pallipes</i>	<ul style="list-style-type: none"> • 1337 : Castor d'Europe <i>Castor fiber</i> • 1355 : Loutre <i>Lutra lutra</i> • 1324 : Grand murin <i>Myotis myotis</i> • 1304 : Grand rhinolophe <i>Rhinolophus ferrumequinum</i> • 1321 : Murin à oreilles échancrées <i>Myotis emarginatus</i>
 INSECTES : • 1044 : Agrion de mercure <i>Coenagrion mercuriale</i> • 1087* : Rosalie des Alpes <i>Rosalia alpina</i>	 POISSONS : <ul style="list-style-type: none"> • 1163 : Chabot <i>Cottus gobio</i> • 1096 : Lamproie de Planer <i>Lampetra planeri</i>
 MAMMIFERES : • 1308 : Barbastelle <i>Barbastella barbastellus</i>	





* Espèce prioritaire

PRINCIPAUX ENJEUX DU SITE

	Espèces
Intérêts majeurs	<ul style="list-style-type: none"> <li style="width: 50%;">• Agrion de mercure <li style="width: 50%;">• Écrevisse à pattes blanches <li style="width: 50%;">• Rosalie des Alpes <li style="width: 50%;">• Lamproie de Planer <li style="width: 50%;">• Chabot

AUTRES ESPÈCES PATRIMONIALES

– **Espèce(s) de l'Annexe IV de la Directive Habitat, Faune et Flore :**

 AMPHIBIENS : • Grenouille agile <i>Rana dalmatina</i> • Rainette verte <i>Hyla arborea</i> • Triton marbré <i>Triturus marmoratus</i>	<ul style="list-style-type: none"> • Oreillard gris <i>Plecotus austriacus</i> • Oreillard roux <i>Plecotus auritus</i> • Pipistrelle commune <i>Pipistrellus pipistrellus</i> • Sérotine commune <i>Eptesicus serotinus</i>
 INSECTE : • Azurée du serpolet <i>Maculinea arion</i>	 REPTILES : <ul style="list-style-type: none"> • Coronelle lisse <i>Coronella austriaca</i> • Couleuvre verte et jaune <i>Coluber vividiflavus</i> • Lézard des murailles <i>Podarcis muralis</i> • Lézard vert <i>Lacerta viridis</i>
 MAMMIFERES : • Murin à moustaches <i>Myotis mystacinus</i>	

– **Espèce(s) de la Directive Oiseaux :**

 A229 : Martin-pêcheur <i>Alcedo atthis</i>	 A193 : Sterne pierregarin <i>Sterna hitundo</i>
--	---

SYNTHÈSE DE LA RICHESSE DU PATRIMOINE NATUREL DU SITE

Patrimoine d'intérêt communautaire	Présent en Poitou-Charentes	Présent sur le site	
		Total	Dont habitats ou espèces prioritaires
Habitats citées au titre de l'Annexe I de la Directive Habitat Faune Flore 92/43/CEE	66	9	3
Espèces animales citées au titre de l'Annexe II de la Directive Habitat Faune Flore 92/43/CEE	43	11	1
Espèces végétales citées au titre de l'Annexe II de la Directive Habitat Faune Flore 92/43/CEE	6	-	-

Espèces animales et végétales citées au titre de l' Annexe IV de la Directive Habitat Faune Flore 92/43/CEE	-	13
Oiseaux cités au titre de l' Annexe I de la Directive Oiseaux 79/409/CEE	163	2

AUTRE SITE NATURA 2000 EN RELATION AVEC LE SITE

/